

RAPORT Z WARSZTATÓW PRZYSZŁOŚCIOWYCH REALIZOWANYCH W RAMACH KONSULTACJI SPOŁECZNYCH

Dotyczących opracowania nowego Studium Uwarunkowań i Kierunków Zagospodarowania Przestrzennego Gminy Wilga wraz z Prognozą Oddziaływania na Środowisko z dnia 26.10.2017

Warsztaty Przyszłościowe zostały przeprowadzone w Wildze w dniu 26.10.2017 r. Pierwsze spotkanie odbyło się w Publicznej Szkole Podstawowej w Wildze z uczniami o godzinie 12.30, drugie spotkanie w Gminnym Ośrodku Kultury w Wildze o godzinie 16.30 z dorosłymi mieszkańcami Gminy Wilga.

Wybór tej techniki pozwolił dotrzeć z informacją do młodzieży Publicznej Szkoły Podstawowej w Wildze oraz pozostałych mieszkańców gminy reprezentujących różne środowiska. Podczas spotkań na temat Studium wszyscy mieli możliwość zapoznania się z elementarną wiedzą dotyczącą planowania przestrzennego i urbanistyki. Każde ze spotkań podzielone było na dwie części.

Pierwsza część była informacyjną, dotyczącą procesów związanych z planowaniem przestrzennym i pracami nad Studium Gminy Wilga. Prezentowane były mapy i założenia obowiązującego Studium, oraz wnioski i kierunki rozwoju proponowane i omawiane na dotychczasowych spotkaniach z mieszkańcami. Druga część była dyskusją otwartą na temat możliwości rozwoju gminy i poprawy jakości życia jej mieszkańców, rozmawiano również na temat ograniczeń wynikających z obecnego Studium mając na uwadze w szczególności obszary chronione tj.: Nadwiślański Obszar Chronionego Krajobrazu czy Natura 2000 znajdujących się na terenie Gminy Wilga. Dyskusja również dotyczyła określenia potrzeb i oczekiwań mieszkańców Gminy Wilga zarówno młodzieży jak i osób dorosłych. Po raz pierwszy przedstawiła swoje wnioski młodzież w Gminie Wilga kreśląc wizję przyszłości oraz priorytety rozwoju na miarę nowego pokolenia ze szczególnym podkreśleniem jak ważne jest funkcjonalność ogólnodostępnej przestrzeni publicznej na terenie naszej gminy. Celem tych warsztatów było przede wszystkim :

- poinformowanie o tym, dlaczego gmina w ogóle przystąpiła do opracowania takiego studium,

- o jego wieloletnim znaczeniu w dalszym rozwoju gminy tj.:

a) pokazanie wagi planowania przestrzennego;

b) pokazanie jak znaczący i realny wpływ na kształtowanie wizerunku mogą mieć mieszkańcy

zebranie wniosków od młodzieży jak chcieliby, aby w przyszłości wyglądała gmina Wilga,

zebranie wniosków nieformalnych od mieszkańców Gminy Wilga uczestniczących w popołudniowym spotkaniu w Gminnym Ośrodku Kultury

zmotywowanie do udziału w konsultacjach i pokazanie, że proces konsultacji może być twórczy i ciekawy

Osoby prowadzące konsultacje:

Moderator i prowadzący spotkanie: pan *Mariusz Bekasiak*

Osoba współprowadząca ze strony Urzędu Gminy Wilga pan Sławomir Duda - podinspektor ds. budowlanych gminy Wilga – warsztaty przyszłościowe w Publicznej Szkole Podstawowej w Wildze

Osoba współuczestnicząca w spotkaniu w Gminnym Ośrodku Kultury ze strony Urzędu Gminy, pan Wojciech Parol - podinspektor ds. obsługi Rady Gminy, zarządzania kryzysowego i obrony cywilnej.

Liczba uczestników warsztatu w Publicznej Szkole Podstawowej - 20 osób

Liczba uczestników warsztatu w Gminnym Ośrodku Kultury – 22 osoby

Warsztaty przyszłościowe w Publicznej Szkole Podstawowej w Wildze – cele i opis zastosowanej techniki:

Spotkanie z uczniami szkoły podstawowej odbyło się w jednej z sal lekcyjnych szkoły. Uczniowie zostali przywitani przez prowadzących spotkanie jak i przedstawiony został im temat warsztatów przyszłościowych dotyczącego opracowania nowego Studium Uwarunkowań i Kierunków Zagospodarowania Przestrzennego Gminy Wilga wraz z Prognozą Oddziaływania na Środowisko.

Uczniowie po raz pierwszy zetknęli się z tematyką projektowania przestrzennego i z zaciekawieniem wsłuchiwali się w opowiadane w sposób przystępny informacje dotyczące elementów projektowania przestrzennego, planowania, prac związanych z nowym Studium dla Gminy Wilga i jego wagi planistycznej dla gminy jak i samych mieszkańców. Uczniowie również zapoznali się z już przeprowadzonymi w gminie warsztatami konsultacyjnymi oraz z tematem partycypacji społecznej jako ważnym elementem w procesie projektowania nowego Studium. Materiałami wykorzystanymi do tej prezentacji były mapy obecnego Studium w skali 1:25 000 oraz mapa ortofotograficzna Gminy Wilga. Zaprezentowane były również zdjęcia z poprzednich konsultacji i spotkań partycypacyjnych z mieszkańcami Gminy Wilga. Drugą część spotkania była

dyskusją na temat wizji i potrzeb mieszkańców – w tym wypadku mieszkańców młodszego pokolenia. Uczniowie pochodzili z różnych miejscowości położonych na terenie Gminy Wilga, jednak większość proponowanych w rozmowie wniosków dotyczyło miejscowości Wilga, miejscowości do której codziennie dojeżdżają chociażby do szkoły i w której spędzają codziennie dużo czasu. Tematami przewodnimi do naszej wspólnej dyskusji były:

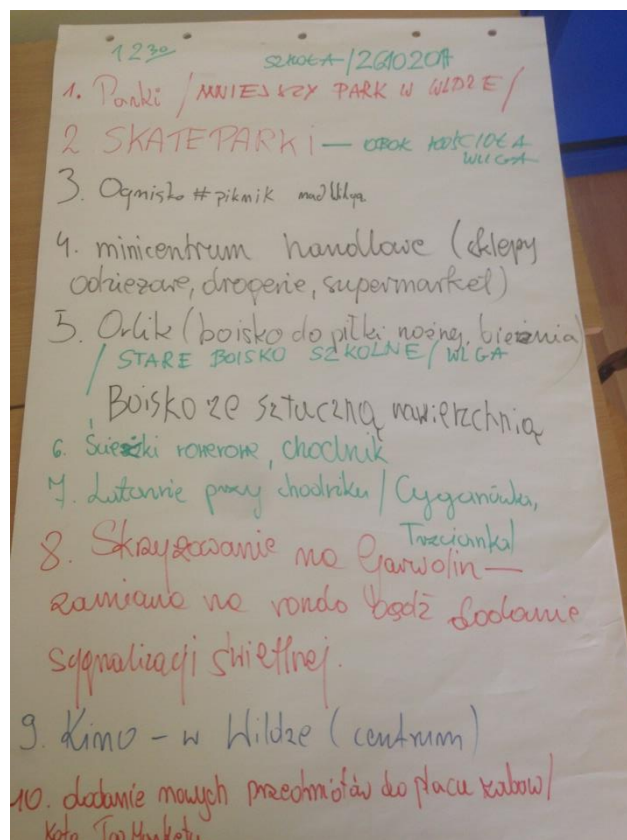
PRZESTRZEŃ PUBLICZNA I USŁUGI PUBLICZNE

INFRASTRUKTURA/KOMUNIKACJA

FUNKCJE TERENÓW, ICH PRZEZNACZENIE I ZABUDOWA

Najbardziej dyskutowanym tematem była przestrzeń publiczna i usługi publiczne. Uczniowie uczestniczący w dyskusji zapisywali swoje propozycje na tablicy. Wnioski - proponowane potrzebne usługi i przeznaczenie terenów w Wildze koncentrowały się na usługach i zmianach w przestrzeni publicznej wzbogacających możliwości spędzania wolnego czasu. Wnioski z rozmów zapisywane przez uczestników spotkania przedstawione są poniżej:

- Budowa parku miejskiego w Wildze
- Budowa „Skate Parku”
- Stworzenie miejsca na ognisko i rekreację w Wildze
- Uruchomienie małego centrum handlowego, na kształt galerii handlowej
- Budowa „Orlika”, boiska ze sztuczną nawierzchnią
- Budowa chodnika w miejscach gdzie go brakuje oraz ścieżek rowerowych na terenie całej gminy
- Montaż latarni na terenie wsi Trzcianka i Cyganówka
- Przebudowa skrzyżowania drogi 801 z ulicą Wojska Polskiego w Wildze
- Stworzenie kina w Wildze
- Dodanie nowych zabawek do placu zabaw



Należy zauważyć, że w większości nowe propozycje zagospodarowania przestrzeni i usług publicznych były dyskutowane w odniesieniu do konkretnych przestrzeni i miejsc wskazywanych przez uczniów. Jeden wniosek dotyczył problemu bezpieczeństwa na skrzyżowaniu drogi z prowadzącej z Wilgi do Garwolina. Jedną z propozycji dotyczyła zaplanowania ścieżek rowerowych i chodników oraz oświetlenia – chodnika w Cyganówce i Trzciance.

Wszyscy uczestnicy spotkania otrzymali broszurę informacyjną wydaną przez Gminę Wilga dotyczącą prac związanych z nowym Studium, określonymi terminami wykonania poszczególnych etapów prac nad projektem nowego Studium i jego wpływem na planowanie przestrzenne w Gminie.

Drugie zaplanowane tego dnia spotkanie odbyło się w Gminnym Ośrodku Kultury o godzinie 16.30

Spotkanie to również zostało podzielone na dwie części. W pierwszej części po przywitaniu licznie przybyli na spotkanie otwarci mieszkańcy Gminy Wilga zostali zapoznani z trwającą w Gminie procedurą tworzenia nowego Studium oraz jego wartością i ważnością jako dokumentu strategicznego dla gminy i jej mieszkańców. Część osób uczestniczących w tym spotkaniu była obecna na poprzednich spotkaniach i warsztatach organizowanych w związku z pracami nad nowym Studium. Część z uczestników była po raz pierwszy na tego rodzaju spotkaniu dotyczącym nowego projektu Studium. Część z osób uczestniczących składała wnioski wcześniej i chciała je sprawdzić

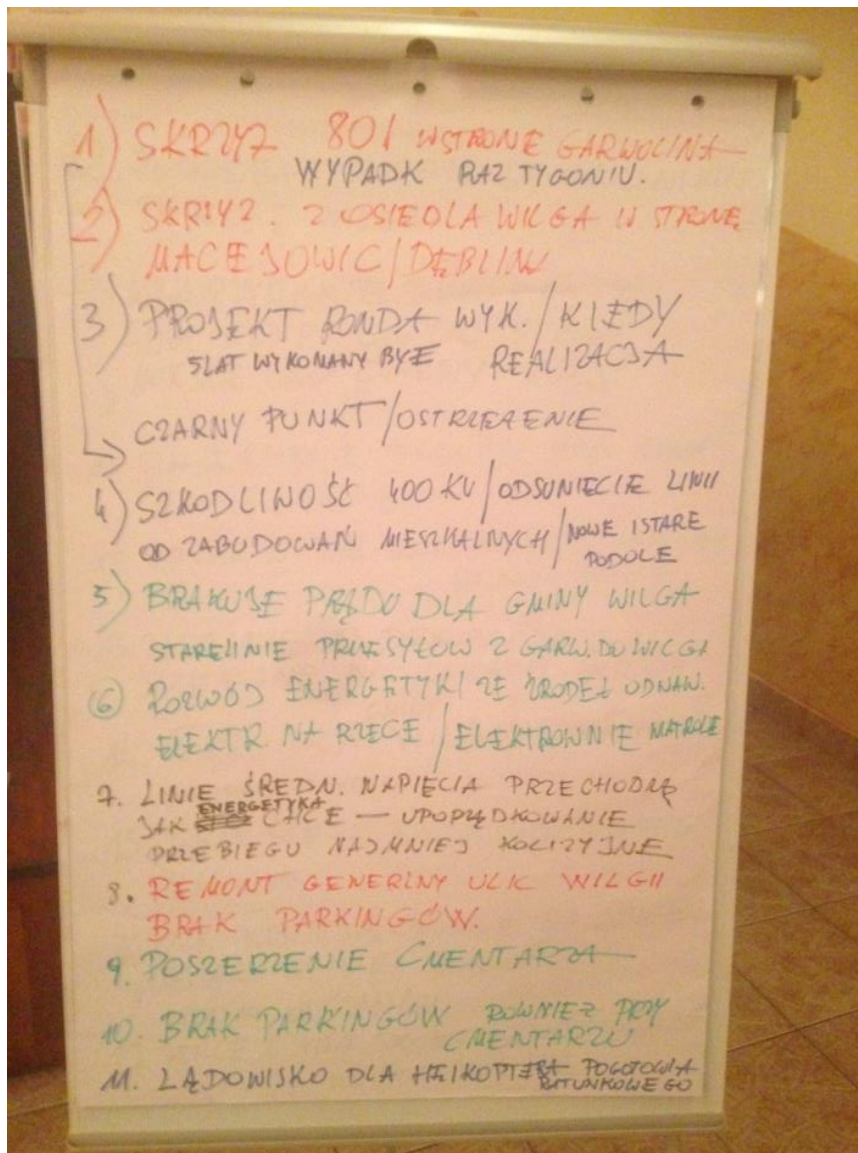
bądź uzupełnić w ramach składania wniosków nieformalnych zapisywanych na tablicy. Za pomocą projektora odbyła się prezentacja na temat studium. Druga część przybyłych osób nie złożyła wniosków terminie i chcieli się wypowiedzieć na nurtujące ich pytania i obawy związane z planowaniem przestrzennym, proponowanymi kierunkami rozwoju Gminy Wilga, nowymi przeznaczeniami zagospodarowania terenów, przestrzeni i usług publicznych, komunikacji i infrastruktury. Po pierwszej części informacyjnej spotkania otwartego, mieszkańcy wspólnie z moderatorem i przedstawicielem Gminy podjęli dyskusję na temat potrzebnych zmian i kierunków rozwoju Gminy. Przedstawiali swoje obawy wobec ograniczeń obecnie wynikających z obowiązującego Studium. Zwracano uwagę na obecne duże ograniczenia i jednocześnie wielką potrzebę zwiększenia terenów pod zabudowę jednorodziną oraz brak możliwości rozwoju gminy ze względu na obszar Natura 2000 znajdujący się na terenie gminy w wskazywano na zagrożenia wynikające z ograniczeń, które niesie za sobą ten obszar dla dalszego rozwoju gminy.

Wnioski nieformalne z dyskusji były zapisywane na tablicy jako uzupełnienie żywej dyskusji pomiędzy mieszkańcami. Uczestnicy również zostali poinformowani o wcześniejszych spotkaniach i warsztatach, które odbywały się w ramach prac nad projektem nowego Studium dla Gminy Wilga oraz zostali poinformowani o dalszym ciągu prac i terminów spotkań w przyszłym roku oraz dalszą potrzebą i możliwością uczestniczenia procesie projektowym.

Wnioski nieformalne zapisywane podczas spotkania:

- Przebudowa skrzyżowania (rondo) drogi wojewódzkiej 801 z ul. Wojska Polskiego w Wildze
- Przebudowa skrzyżowania (rondo) drogi wojewódzkiej 801 z ul. Warszawską, wyjazd na OTW Wilga
- Montaż znaków ostrzegających – Czarny Punkt
- Osunięcie linii energetycznej 400 kV od linii zabudowań, ze względu na szkodliwość oddziaływania
- Zapobieganie przerwom w przesyle prądu poprzez odnowienie linii elektrycznej Garwolin Wilga
- Rozwój pozyskiwania energii ze źródeł odnawialnych- elektrownie wodne
- Uporządkowane planowanie rozmieszczania linii średniego napięcia przez energetykę
- Remont dróg gminnych, budowa parkingów
- Poszerzenie cmentarza, budowa parkingu przy cmentarzu,
- Budowa lądowiska dla helikopterów dla pogotowia
- Budowa chłodni koło osiedla Wilga
- Przeznaczenie pod teren publiczny terenu w okolicach stawów „ Morskie Oko” i Czarny Staw”
- Zwiększenie terenu pod zabudowę jednorodziną

- Ograniczenie obszaru obowiązywania Natura 2000
- Dbanie dekorację uliczną w Wildze w czasie świątecznym
- Budowa chodnika na OTW Wilga
- Budowa gazociągu na terenie gminy
- Budowa ścieżek rowerowych
- Zniesienie zakazu budowy 100 m od rzeki w obszarze Natura 2000
- Inwestować w rozwój turystyki
- Zwiększenie ilości wody w wodociągu gminnym w lecie
- Ustawienie koszy na śmieci w Wildze
- Przeznaczyć działkę na ewid. 1260/1 w Wildze, w studium pod zabudowę jednorodziną i usługową



12. POTRZEBA STWORZENIA CHODNIKÓW
DŚCIĘ WILGA

13. WYKORZYSTANIE JAKO MIESCIE
PUBLICZNE OKOLIC STAWU
"MORSKIE UKŁ" "CZARNY STAW"
" "

11. ZWIĘKSZENIE TERENU POD ZABUD.
JEDNORODZINNĄ

12. OBYWAT NATURA 2000 ELEMENT HANUŚKI
RODNOŚ GMINY

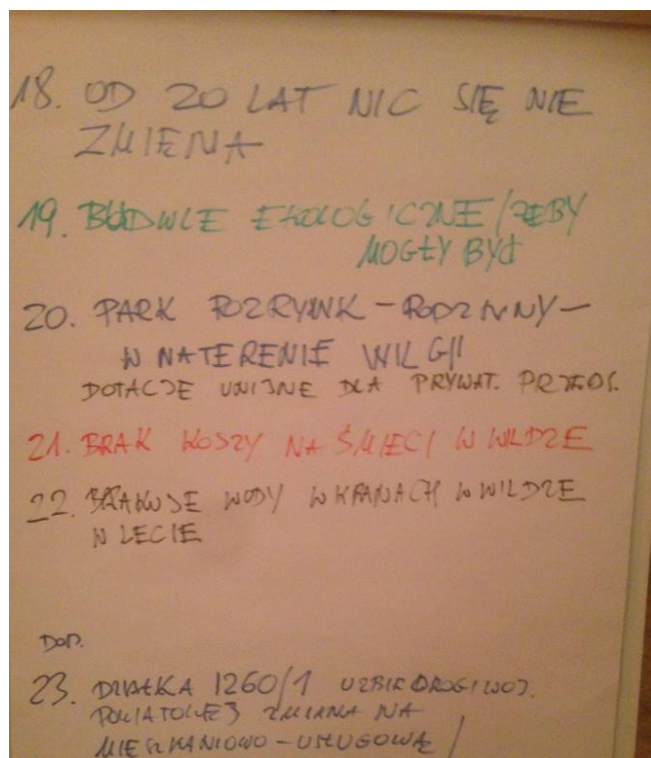
13. ZADBANIE O DEKORACJE
ŚWIĘTECZNE NA ULICACH WILGI

14. GAZ DLA ^{GMINY} WILGI! - (OPECNIE
GAZ DOPROWADZONY DO CELEJOWA)

15. BRAK ŚCIEŻEK ROWEROWYCH W GMINIE
WILGA.

16. CZY ISTNIEJE SZANSA NA ZANIESIENIE
"OBSZARU NATURA 2000"
100 M Ø STANÓW.

17. SERCE GMINY SPODNICTWO TURYSTYK
NE ROZWIJAŁE SIĘ



Osoby uczestniczące w spotkaniu wyraziły żywe zainteresowanie problemami rozwoju Gminy Wilga, zaangażowaniem oraz możliwością uczestniczenia w spotkaniach w ramach spotkań partycypacyjnych związanych z pracami nad projektem Studium Uwarunkowań i Kierunków Zagospodarowania Przestrzennego wraz z Prognozą Oddziaływania na Środowisko Gminy Wilga. Materiałami wykorzystanymi podczas warsztatów były między innymi : wydruki map w skali 1:25 000 ze Studium Uwarunkowań i Kierunków Zagospodarowania Przestrzennego Gminy Wilga obecnie obowiązującego, mapy ortofotograficzne i flipchart.

Warsztaty konsultacyjne były doskonałym elementem wsparcia procesu planowania, informacji i komunikacji pomiędzy mieszkańcami Gminy Wilga a projektantami studium i Urzędem Gminy. Jest to niewątpliwie ważny element procesu podnoszenia świadomości mieszkańców na temat ich prawach i współodpowiedzialności za obszar, na którym żyją, i który współtworzą będąc jego współgospodarzami.

Opracował

Mariusz Bekasiak